




Diesmal gibt es drei alte Postkarten aus dem Gemeindearchiv, die zum Träumen verführen. Der Ort war sehr übersichtlich, noch dominiert das Grün und der weiße Kies.



Links die Bahnhofstraße mit den Heimatstil-Häusern und den angrenzenden Bühläckern (Menzinger-Wiese). Links der Bildmitte die Villa San José, rechts der Bildmitte die Kirchstraße in Richtung zu Kirche und Schloß. Rechts die Duringstraße mit Elektro-Thalmayr, der Mineralwasser-Fabrik und Bäckerei Gail, dahinter verdeckt das Gasthaus Hartl. Die kleinen Einschub-Bilder zeigen das Bahnhofsgebäude mit Gasthaus Eisenreich und die Spezereiwarenhandlung Dietrich (Taubenhauser).



Blick vom Steingassenberg auf Schmitzenberg und Oberdorf. Das rechte Einschubbild zeigt die Handlung Kees, heute Geschenkeladen Wölfel und Bäckerei Nau. Mittleres Bild: Die Mariensäule vor dem Rechenmacher-Anwesen am Anfang der Duringstraße. Im rechten Bild die Schmiede von Johann Thalmayr, das Ruderboot ist zur Belebung der Szene in den Weiher hineinretuschiert.



Rechts oben vermutlich Blick vom Kirchturm auf die Moorenweiser Straße Richtung Norden, oberhalb des Straßendreiecks das Albergützl, rechts zweigt die Brandenberger Straße ab.

Rechts oben nochmals ein Blick vom Kirchturm zum Ammersee. Im Hintergrund die Straße Richtung Pleitmannswang und Zankenhausen. In der Bildmitte verläuft von Norden nach Süden die Duringstraße.

Links unten die Schlosseinfahrt mit dem Kirchhof, dem alten Schulhaus, dem Schloss und dem Garten der Käserei Linsenmann.

Rechts unten die Duringstraße von der Beurer Brücke in Richtung Unterdorf. Der Wanderer steht etwa in Höhe der Fa. Jankus und des Hopfner-Anwesens am Geländer.