






**Legende:**

-  Fahrbahn Planung
-  Kiesweg Planung
-  Planung altg
-  Bebauungsplan
-  Flurkarte

Koordinatensystem: UTM 32 / Höhensystem DHHN2016

Nr	Änderung	Datum	Name

Straßenbauverwaltung: **Gemeinde Türkenfeld**  
 Ort: **Schloßweg 2**  
 2299 Türkenfeld

Plan Nr.: **2207 / 5.1B**  
 Unterlage:  
 Blatt Nr.:  
 Reg. Nr.:

Projektbezeichnung: **BG Dorfanger**

Baufrei	Datum	Zeichen
bearbeitet	30.01.2023	TG
gezeichnet	30.01.2023	TG
geprüft		

Maßstab: **1 : 250**

Planverfasser: **Lageplan Deckenbuch**  
 Bauherr: **BG Dorfanger**  
 Datum, Unterschrift:

Genehmigungsbehörde: **BG Dorfanger**  
 Datum, Unterschrift: