

Statistik Fließender Verkehr Zweckverband Südostbayern im Jahr 2019

Mandant: 1768 - Gemeinde Türkenfeld

Tatort	Tatstraße	Gesamtsumme	Jan	Feb	Mrz	Apr	Mai	Jun	Jul	Aug	Sep	Okt	Nov	Dez
82299 Türkenfeld														
	Aresinger Straße	12			6		6							
	FFB 3, Beurer Straße	17			2	3		12						
	FFB 3, Moorenweiser Straße	11			3		8							
	FFB 5, Zankenhausener Straße	37			5	6	12	14						
	Sudetenstraße	5			2		1	2						
	Summe	82			18	9	27	28						
82299 Türkenfeld/Zankenhausen														
	Echinger Straße	36		11		20		5						
	Summe	36		11		20		5						
	Gesamt:	118		11	18	29	27	33						



Verkehrsstatistik Gem. Türkenfeld

Auswertungszeitraum: 01.06.2019 bis 30.06.2019

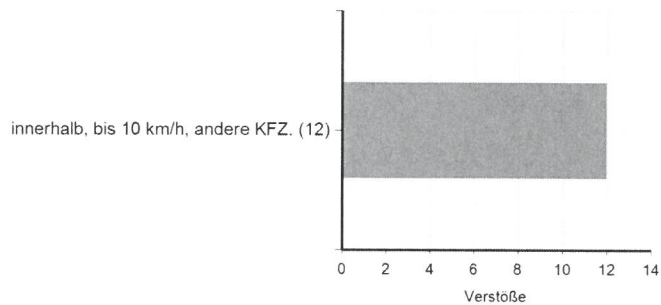
82299 Türkenfeld / FFB 3, Beurer Straße / Höhe Einm. Am Härtl (Burgholz)

Zulässige Geschwindigkeit: 50

Film ID	Messung	Datum	Beginn	Ende	Dauer	Durchlauf	Verstöße	Betrag (€)	Verstöße %	Durchlauf/h	Verstöße/h
S-H5/14867	XV3	24.06.2019	08:04	09:55	1:51	273	12	180,00	4,4	148	6

Darunter Geschwindigkeitsüberschreitungen

Die höchste gemessene Geschwindigkeit beträgt: 63km/h



82299 Türkenfeld / FFB 5, Zankenhausener Straße / Höhe Einm. Gollenbergstraße

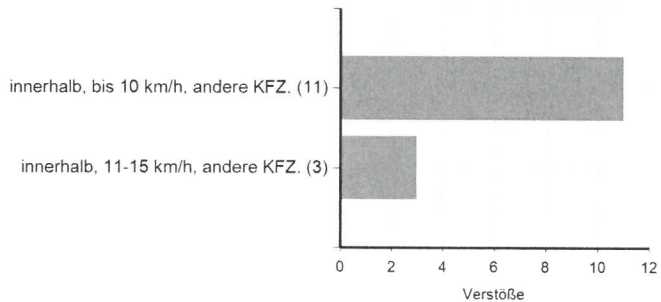
Zulässige Geschwindigkeit: 50

Film ID	Messung	Datum	Beginn	Ende	Dauer	Durchlauf	Verstöße	Betrag (€)	Verstöße %	Durchlauf/h	Verstöße/h
S-H5/31530	ES3.0	14.06.2019	11:50	15:00	3:10	332	14	240,00	4,2	105	4

Darunter Geschwindigkeitsüberschreitungen

Die höchste gemessene Geschwindigkeit beträgt: 67km/h

Entgangen: 1 Fahrzeug(e) mit ausländischen Kennzeichen.



82299 Türkenfeld / Römerstraße / ggü. Hs.-Nr. 15a

Zulässige Geschwindigkeit: 50

Film ID	Messung	Datum	Beginn	Ende	Dauer	Durchlauf	Verstöße	Betrag (€)	Verstöße %	Durchlauf/h	Verstöße/h
S-H5/14868	XV3	24.06.2019	10:13	11:57	1:44	17	0		0,0	10	0

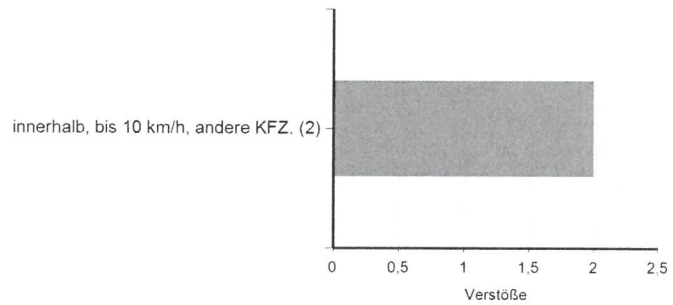
82299 Türkenfeld / Sudetenstraße / Höhe Hs.-Nr. 8

Zulässige Geschwindigkeit: 50

Film ID	Messung	Datum	Beginn	Ende	Dauer	Durchlauf	Verstöße	Betrag (€)	Verstöße %	Durchlauf/h	Verstöße/h
S-H5/14866	XV3	24.06.2019	05:57	07:50	1:53	81	2	30,00	2,5	43	1

Darunter Geschwindigkeitsüberschreitungen

Die höchste gemessene Geschwindigkeit beträgt: 60km/h



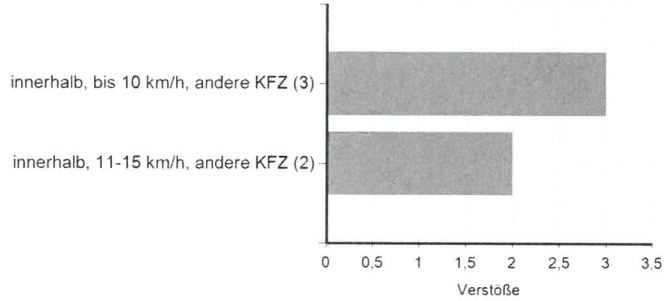
82299 Türkenfeld/Zankenhausen / Echinger Straße / Höhe Hs.-Nr. 10

Zulässige Geschwindigkeit: 40

Film ID	Messung	Datum	Beginn	Ende	Dauer	Durchlauf	Verstöße	Betrag (€)	Verstöße %	Durchlauf/h	Verstöße/h
S-H5/31531	ES3.0	14.06.2019	15:54	18:05	2:11	75	5	95,00	6,7	34	2

Darunter Geschwindigkeitsüberschreitungen

Die höchste gemessene Geschwindigkeit beträgt: 57km/h

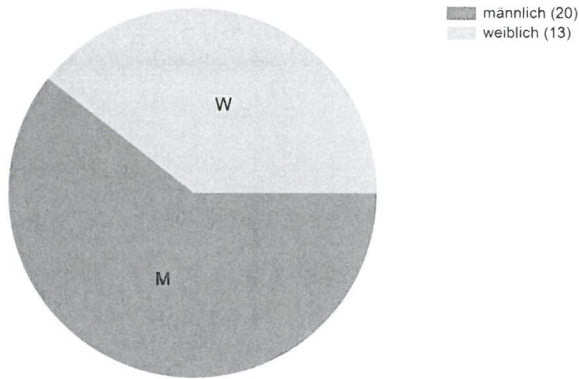


Zusammenfassung für S-H5 Gem. Türkenfeld für den Zeitraum 01.06.2019 bis 30.06.2019

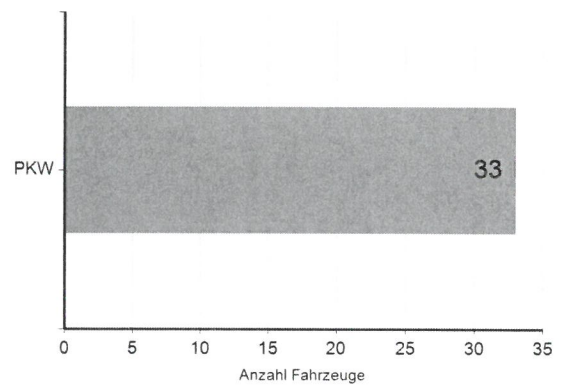
Messdauer	Durchlauf	Überschreitungen	Zu erwartender Betrag €	Überschreitung %	Durchlauf/h	Überschreitungen/h
10:49	778	33	545,00	4,2	72	3

Auswertungen über alle Messungen im Zeitraum von 01.06.2019 bis 30.06.2019
Gem. Türkenfeld

Verteilung nach Geschlecht (alle Messungen)



Verteilung Fahrzeugart (alle Messungen)



Statistik Ruhender Verkehr Zweckverband Südostbayern im Jahr 2019

Mandant: 1868 - Gemeinde Türkenfeld

Tatort	Tatstraße	Gesamtsumme	Jan	Feb	März	Apr	Mai	Jun	Jul	Aug	Sep	Okt	Nov	Dez
Türkenfeld														
	Am Brand	3						3						
	Ammerseestraße	12				4	7	1						
	Aresingerstraße	1					1							
	Birkenweg	1				1								
	Duringstraße	5				1			4					
	Pleitmannswanger Straße	2				1	1							
	Schulstraße	1				1								
	Summe	25				8	12	5						
Gesamt:		25	8	12	5									