

# Statistik Fließender Verkehr Zweckverband Südostbayern im Jahr 2019

Mandant: 1768 - Gemeinde Türkenfeld

Tatort	Tatstraße	Gesamtsumme	Jan	Feb	März	Apr	Mai	Jun	Jul	Aug	Sep	Okt	Nov	Dez
82299 Türkenfeld														
	Aresinger Straße	12			6		6							
	FFB 3, Beurer Straße	5			2	3								
	FFB 3, Moorenweiser Straße	11			3		8							
	FFB 5, Zankenhausener Straße	23			5	6	12							
	Sudetenstraße	3			2		1							
	<b>Summe</b>	<b>54</b>			<b>18</b>	<b>9</b>	<b>27</b>							
82299 Türkenfeld/Zankenhausen														
	Echinger Straße	31		11		20								
	<b>Summe</b>	<b>31</b>		<b>11</b>		<b>20</b>								
	<b>Gesamt:</b>	<b>85</b>	<b>11</b>	<b>18</b>	<b>29</b>	<b>27</b>								

Dienstag, 18. Juni 2019

SEITE 1 VON 1

1403  
- PRIS ✓  
- Homepage ✓



## Verkehrsstatistik Gem. Türkenfeld

Auswertungszeitraum: 01.05.2019 bis 31.05.2019

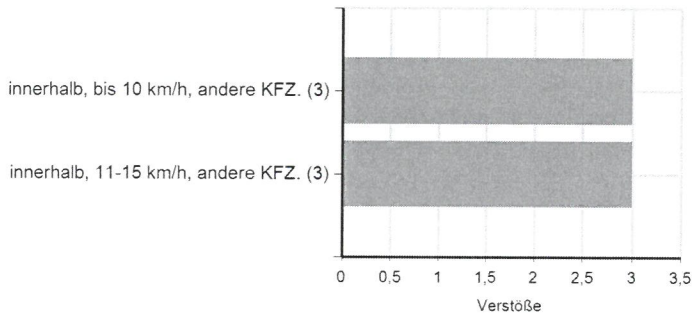
### 82299 Türkenfeld / Aresinger Straße / ggü. Hs.-Nr. 16

Zulässige Geschwindigkeit: 50

Film ID	Messung	Datum	Beginn	Ende	Dauer	Durchlauf	Verstöße	Betrag (€)	Verstöße %	Durchlauf/h	Verstöße/h
S-H5/91549	XV3	09.05.2019	10:17	11:54	1:37	64	6	120,00	9,4	40	4

Darunter Geschwindigkeitsüberschreitungen

Die höchste gemessene Geschwindigkeit beträgt: 65km/h



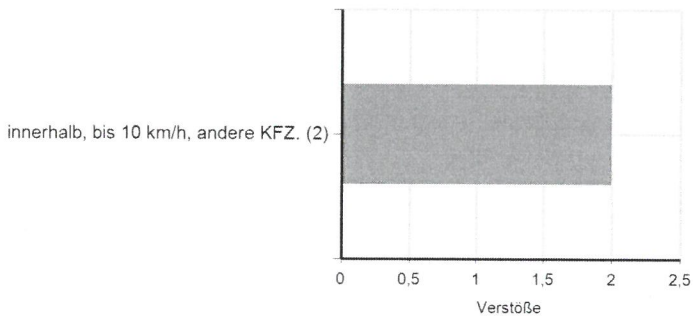
### 82299 Türkenfeld / FFB 3, Moorenweiser Straße / ggü. Hs.-Nr. 5

Zulässige Geschwindigkeit: 50

Film ID	Messung	Datum	Beginn	Ende	Dauer	Durchlauf	Verstöße	Betrag (€)	Verstöße %	Durchlauf/h	Verstöße/h
S-H5/91547	XV3	09.05.2019	07:12	08:22	1:10	119	2	30,00	1,7	102	2

Darunter Geschwindigkeitsüberschreitungen

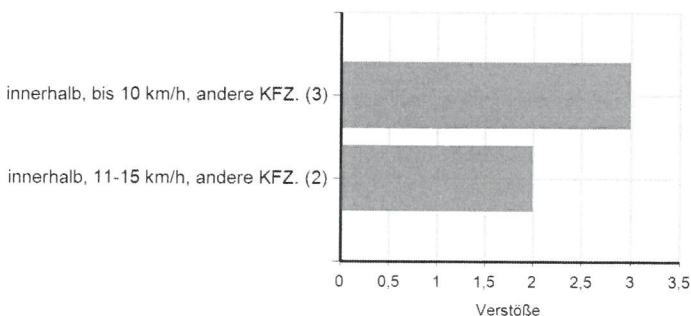
Die höchste gemessene Geschwindigkeit beträgt: 62km/h



Film ID	Messung	Datum	Beginn	Ende	Dauer	Durchlauf	Verstöße	Betrag (€)	Verstöße %	Durchlauf/h	Verstöße/h
S-H5/12306	ES3.0	21.05.2019	13:11	15:40	2:29	353	5	95,00	1,4	142	2

Darunter Geschwindigkeitsüberschreitungen

Die höchste gemessene Geschwindigkeit beträgt: 64km/h



Dauer	Durchl.	Verstöße	Betrag €	Verstöße %	Durchlauf/h	Verstöße/h
03:39	472	7	125,00	1,5	129	2

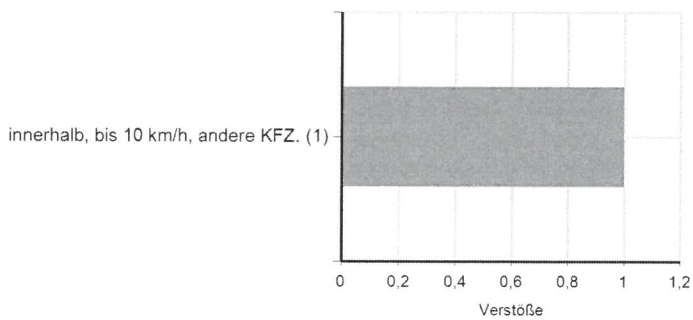
**82299 Türkenfeld / FFB 3, Moorenweiser Straße / Höhe Hs.-Nr. 29a**

Zulässige Geschwindigkeit: 50

Film ID	Messung	Datum	Beginn	Ende	Dauer	Durchlauf	Verstöße	Betrag (€)	Verstöße %	Durchlauf/h	Verstöße/h
S-H5/91548	XV3	09.05.2019	08:32	10:02	1:30	67	1	15,00	1,5	45	1

Darunter Geschwindigkeitsüberschreitungen

Die höchste gemessene Geschwindigkeit beträgt: 62km/h



**82299 Türkenfeld / FFB 5, Zankenhausener Straße / Höhe Einm. Gollenbergstraße**

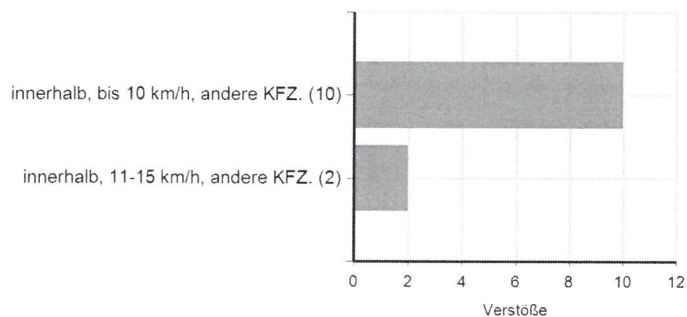
Zulässige Geschwindigkeit: 50

Film ID	Messung	Datum	Beginn	Ende	Dauer	Durchlauf	Verstöße	Betrag (€)	Verstöße %	Durchlauf/h	Verstöße/h
S-H5/12307	ES3.0	21.05.2019	16:40	19:11	2:31	273	12	200,00	4,4	108	5

Darunter Geschwindigkeitsüberschreitungen

Die höchste gemessene Geschwindigkeit beträgt: 68km/h

Entgangen: 1 Fahrzeug(e) mit ausländischen Kennzeichen.



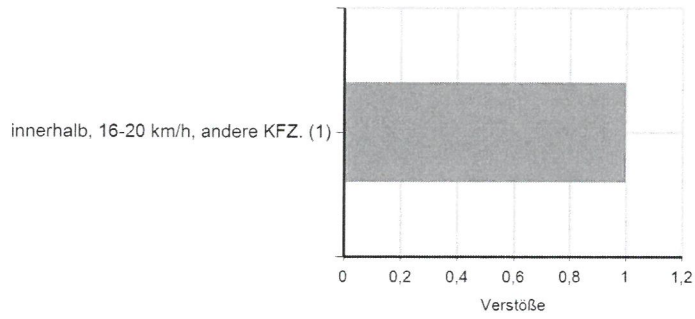
**82299 Türkenfeld / Sudetenstraße / ggü. Einm. Donauschwabenstraße**

Zulässige Geschwindigkeit: 50

Film ID	Messung	Datum	Beginn	Ende	Dauer	Durchlauf	Verstöße	Betrag (€)	Verstöße %	Durchlauf/h	Verstöße/h
S-H5/91546	XV3	09.05.2019	05:54	06:54	1:00	24	1	35,00	4,2	24	1

Die höchste gemessene Geschwindigkeit beträgt: 69km/h

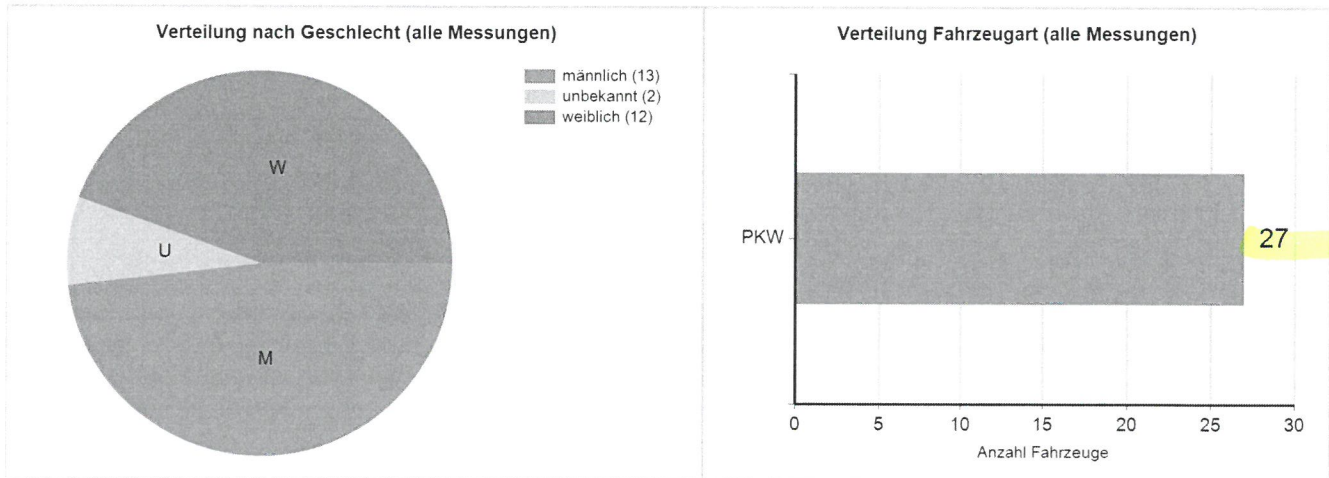
Darunter Geschwindigkeitsüberschreitungen



Zusammenfassung für S-H5 Gem. Türkenfeld für den Zeitraum 01.05.2019 bis 31.05.2019

Messdauer	Durchlauf	Überschreitungen	Zu erwartender Betrag €	Überschreitung %	Durchlauf/h	Überschreitungen/h
10:17	900	27	495,00	3,0	88	3

Auswertungen über alle Messungen im Zeitraum von 01.05.2019 bis 31.05.2019  
Gem. Türkenfeld



# Statistik Ruhender Verkehr Zweckverband Südostbayern im Jahr 2019

Mandant: 1868 - Gemeinde Türkenfeld

Tatort	Tatstraße	Gesamtsumme	Jan	Feb	Mrz	Apr	Mai	Jun	Jul	Aug	Sep	Okt	Nov	Dez
Türkenfeld														
	Ammerseestraße	8					4	4						
	Birkenweg	1					1							
	Duringstraße	1					1							
	Pleitmannswanger Straße	2					1	1						
	Schulstraße	1					1							
	<b>Summe</b>	13					8	5						
	<b>Gesamt:</b>	13					8	5						