



Verkehrsstatistik Gem. Türkenfeld

Auswertungszeitraum: 01.04.2020 bis 30.04.2020

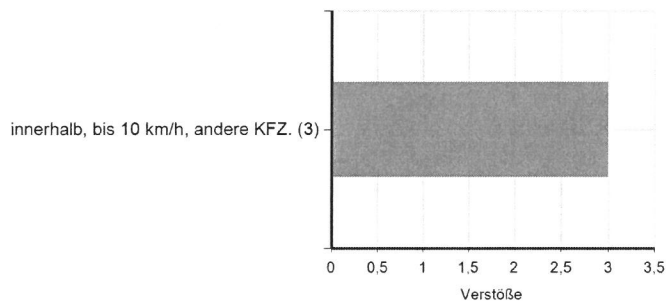
82299 Türkenfeld / FFB 3, Moorenweiser Straße / ggü. Hs.-Nr. 5

Zulässige Geschwindigkeit: 50

Film ID	Messung	Datum	Beginn	Ende	Dauer	Durchlauf	Verstöße	Betrag (€)	Verstöße %	Durchlauf/h	Verstöße/h
S-H5/31796	ES3.0	20.04.2020	07:30	13:30	6:00	719	3	45,00	0,4	120	1

Darunter Geschwindigkeitsüberschreitungen

Die höchste gemessene Geschwindigkeit beträgt: 62km/h

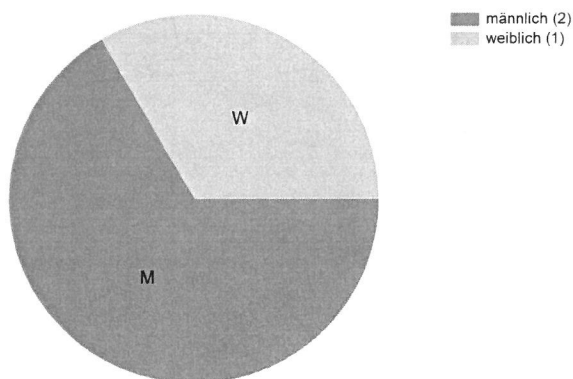


Zusammenfassung für S-H5 Gem. Türkenfeld für den Zeitraum 01.04.2020 bis 30.04.2020

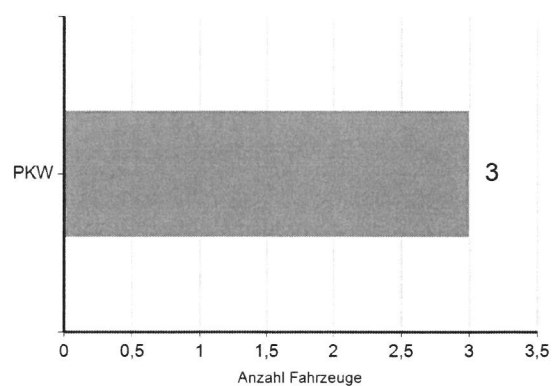
Messdauer	Durchlauf	Überschreitungen	Zu erwartender Betrag €	Überschreitung %	Durchlauf/h	Überschreitungen/h
6:00	719	3	45,00	0,4	120	1

Auswertungen über alle Messungen im Zeitraum von 01.04.2020 bis 30.04.2020 Gem. Türkenfeld

Verteilung nach Geschlecht (alle Messungen)



Verteilung Fahrzeugart (alle Messungen)



Statistik Fließender Verkehr Zweckverband Südostbayern im Jahr 2020

Mandant: 1768 - Gemeinde Türkenfeld

Tatort	Tatstraße	Gesamtsumme	Jan	Feb	Mrz	Apr	Mai	Jun	Jul	Aug	Sep	Okt	Nov	Dez
82299 Türkenfeld														
	Aresinger Straße	21		21										
	FFB 3, Moorenweiser Straße	3				3								
	Sudetenstraße	6		6										
	Summe	30	6	21	3	3								
	Gesamt:	30	6	21	3	3								

Statistik Ruhender Verkehr Zweckverband Südostbayern im Jahr 2020

Mandant: 1868 - Gemeinde Türkenfeld

Tatort	Tatstraße	Gesamtsumme	Jan	Feb	Mrz	Apr	Mai	Jun	Jul	Aug	Sep	Okt	Nov	Dez
Türkenfeld														
	Ammerseestraße	6	3	1		2								
	Aresingerstraße	2	2											
	Bahnhofstraße	2	1		1									
	Duringstraße	3			3									
	St.Ottilien-Straße	1	1											
	Staudingstraße	1			1									
	Summe	15	7	1	5	2								
Gesamt:		15	7	1	5	2								