



Verkehrsstatistik Gem. Türkenfeld

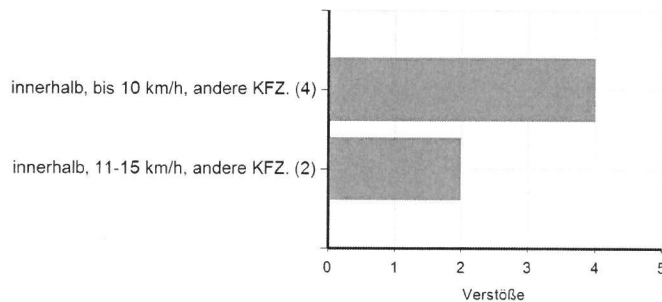
Auswertungszeitraum: 01.01.2020 bis 31.01.2020

82299 Türkenfeld / Sudetenstraße / Höhe Einm. Zugspitzstraße
Zulässige Geschwindigkeit: 50

Film ID	Messung	Datum	Beginn	Ende	Dauer	Durchlauf	Verstöße	Betrag (€)	Verstöße %	Durchlauf/h	Verstöße/h
S-H5/21926	ES3.0	14.01.2020	07:54	13:54	6:00	279	6	110,00	2,2	47	1

Darunter Geschwindigkeitsüberschreitungen

Die höchste gemessene Geschwindigkeit beträgt: 66km/h

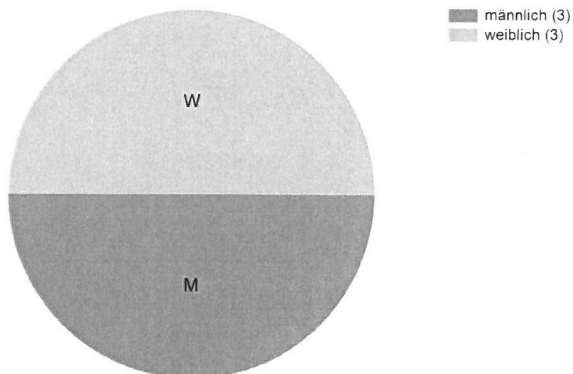


Zusammenfassung für S-H5 Gem. Türkenfeld für den Zeitraum 01.01.2020 bis 31.01.2020

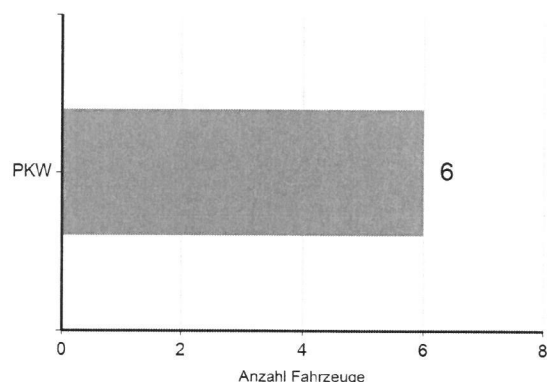
Messdauer	Durchlauf	Überschreitungen	Zu erwartender Betrag €	Überschreitung %	Durchlauf/h	Überschreitungen/h
6:00	279	6	110,00	2,2	47	1

Auswertungen über alle Messungen im Zeitraum von 01.01.2020 bis 31.01.2020 Gem. Türkenfeld

Verteilung nach Geschlecht (alle Messungen)



Verteilung Fahrzeugart (alle Messungen)



Statistik Fließender Verkehr Zweckverband Südostbayern im Jahr 2020

Mandant: 1768 - Gemeinde Türkenfeld

Tatort	Tatstraße	Gesamtsumme	Jan	Feb	Mrz	Apr	Mai	Jun	Jul	Aug	Sep	Okt	Nov	Dez
82299 Türkenfeld	Sudetenstraße	6	6											
Summe		6	6											
Gesamt:		6	6											

Statistik Ruhender Verkehr Zweckverband Südostbayern im Jahr 2020

Mandant: 1868 - Gemeinde Türkenfeld

Tatort	Tatstraße	Gesamtsumme	Jan	Feb	Mrz	Apr	Mai	Jun	Jul	Aug	Sep	Okt	Nov	Dez
Türkenfeld														
	Ammerseestraße	3	3											
	Aresingerstraße	2	2											
	Bahnhofstraße	1	1											
	St.Ottilien-Straße	1	1											
	Summe	7	7											
	Gesamt:	7	7											